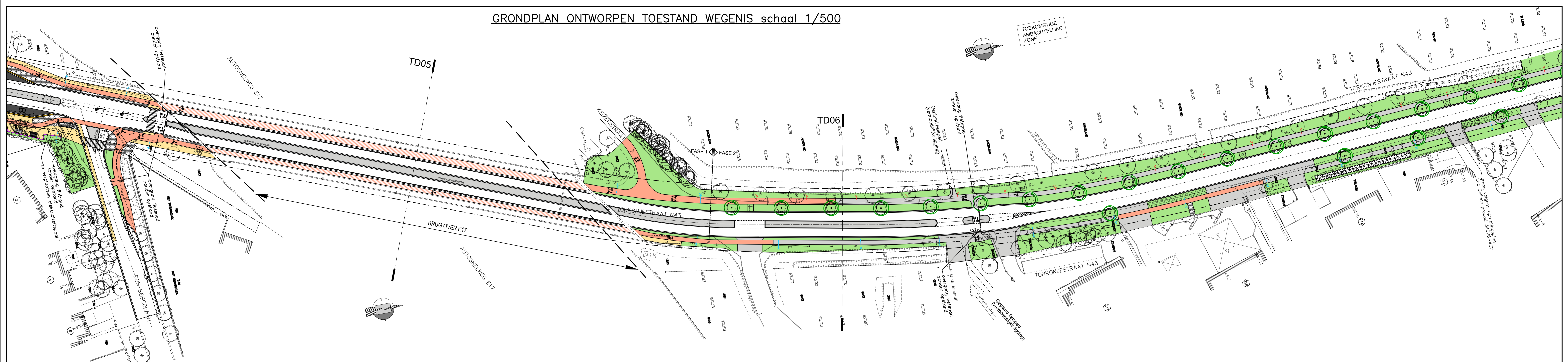
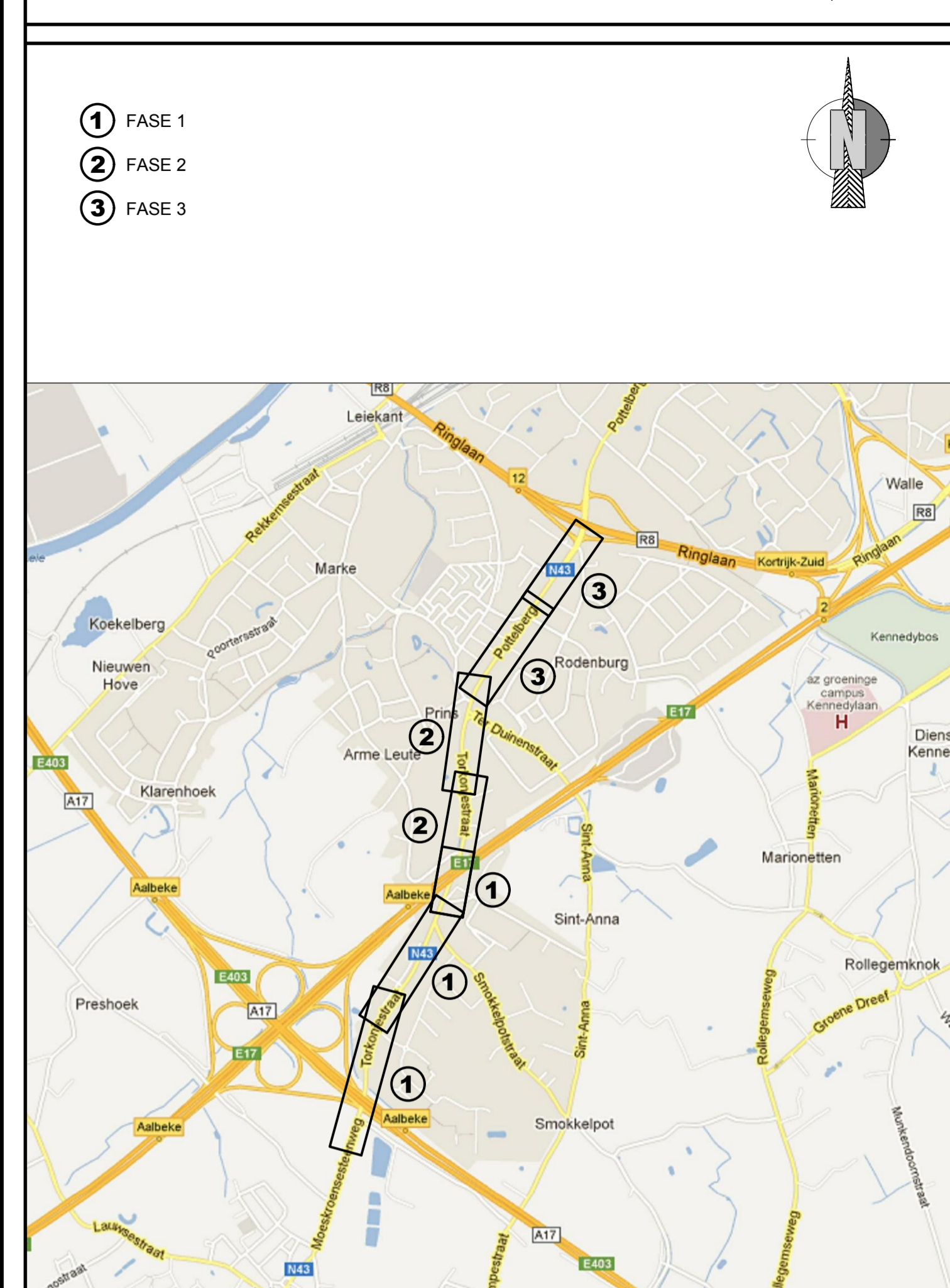


GRONDPLAN ONTWERPEN TOESTAND WEGENIS schaal 1/500



SITUATIEPLAN schaal 1/20.000

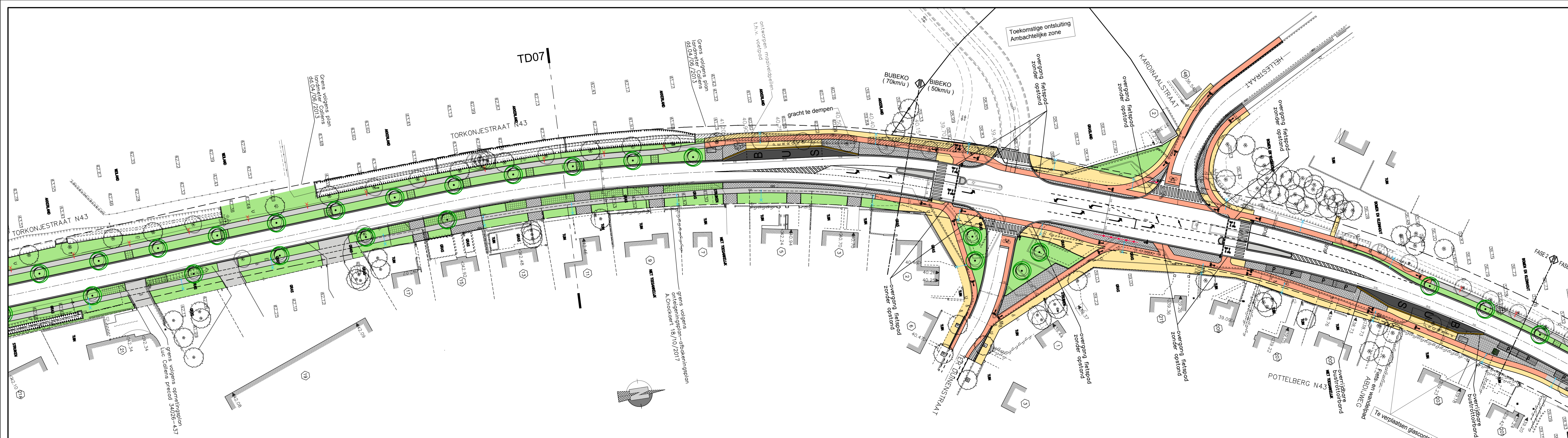


LEGENDE VERLICHTING

+	armatuur Schreder AMPERA MINI 3139
+	armatuur Schreder AMPERA MIDI 3139

LEGENDE VERLICHTING AWW

○	RMK 12/250W
○	RMK 12/250W Tunnelverlichtingstoestellen
○	RMK 10/150W



LEGENDE ONTWERPEN TOESTAND

- rijweg in kws-verharding
- zijstrook/opritten in betonstraatstenen 22x11x10cm (grijs)
- parkeerstrook in betonstraatstenen 22x11x10cm (antraciet)
- zijstrook in betonnen grasdallen
- voetpad in betonstraatstenen 22x22x8cm (grijs)
- bushhaltehaven in cementbetonverharding (grijs)
- fietspad in cementbetonverharding-aanliggend (rood)
- fietspad in cementbetonverharding-vrijliggend (grijs)
- middenberm in cementbetonverharding (grijs)
- fietsuggestiestrook met wegdekstelsysteem (zandkleurig)
- groenzone in grasbezaaiing
- bodembedekker "Hedera helix arborescens"
- verhoogde boardsteen bushalte
- bestaand fietspad bekleed met rood wegdekstelsysteem
- boardsteen type ID1
- ter plaatse gestorte kantsteengreppel
- veiligheidsstrook (aanliggend fietspad)
- verticale afscherming
- betonnen stootband
- te behouden boom
- te rooien boom
- nieuwe boom Ulmus 'Lobel'
- fietsbeugels + vuilkorf
- rooilijn
- keermuur

Vlaanderen
is wegen en verkeer

VLAAMSE OVERHEID
AGENTSCHAP WEGEN EN VERKEER
Wegen en Verkeer West-Vlaanderen
VAC Jacob van Maerlant
Koning Albert I - baan 1/2 bus 82, 8200 Brugge
Tel: 050 24 80 00
e-mail: wegen.westvlaanderen@mv.vlaanderen.be

Studiebureau:	ing. Ann Cnockaert	Projectnummer	Dossiernummer	Besteknummer
	BUREAU CNOCKAERT n.v.	plotbestand	1M3D8J12022700.pdf	
		Cad-bestand	GRONDPLAN.dwg	

Nagezien door de verantwoordelijke ingenieur, Brugge:	Nummer van het plan
ir. Hendrik Vanderdonckt	1M3D8J 0 120227 00
Gezien en goedgekeurd door de dir. ir. investeringen, Brugge:	entiteitscode prefix volgnummer fase index
ir. Humberto VAN NUNEN	Datum opmaak: 27/09/2019

Aangebrachte wijzigingen		
Ind.	Aard	Datum

TORKONJESTRAAT - POTTENBERG - N43
KORTRIJK

Realisatie van fietspaden
langs de N43

GRONDPLAN ONTWERPEN TOESTAND WEGENIS
E17 - Abdijweg FASE 2

Afmetingen plan 0.594 x 1.68 ~1.00m2	Schaal 1/500	Kilometerpunten van 43,920 tot 46,500
---	-----------------	--