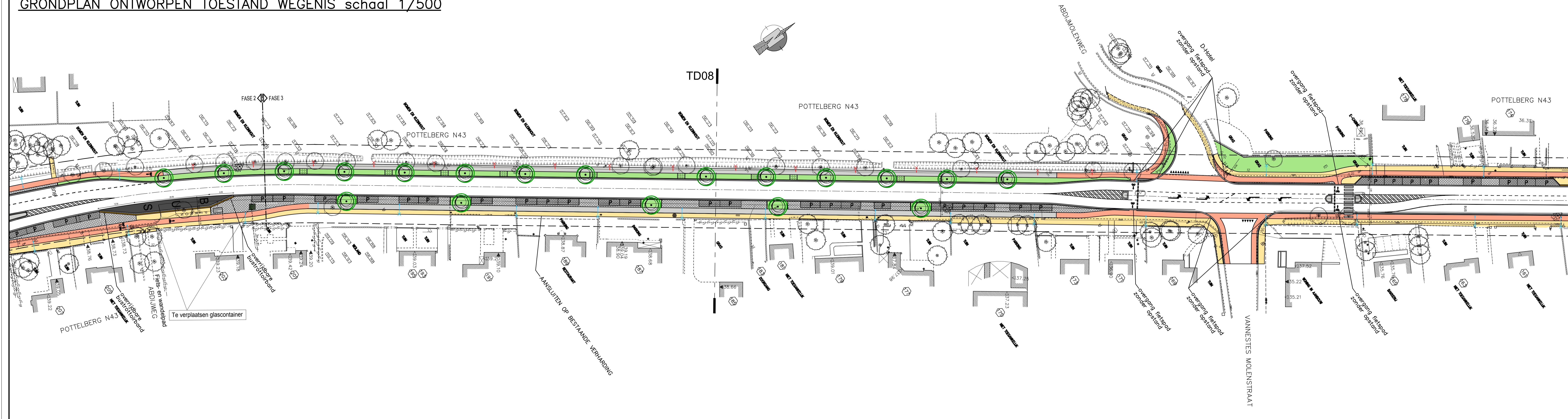
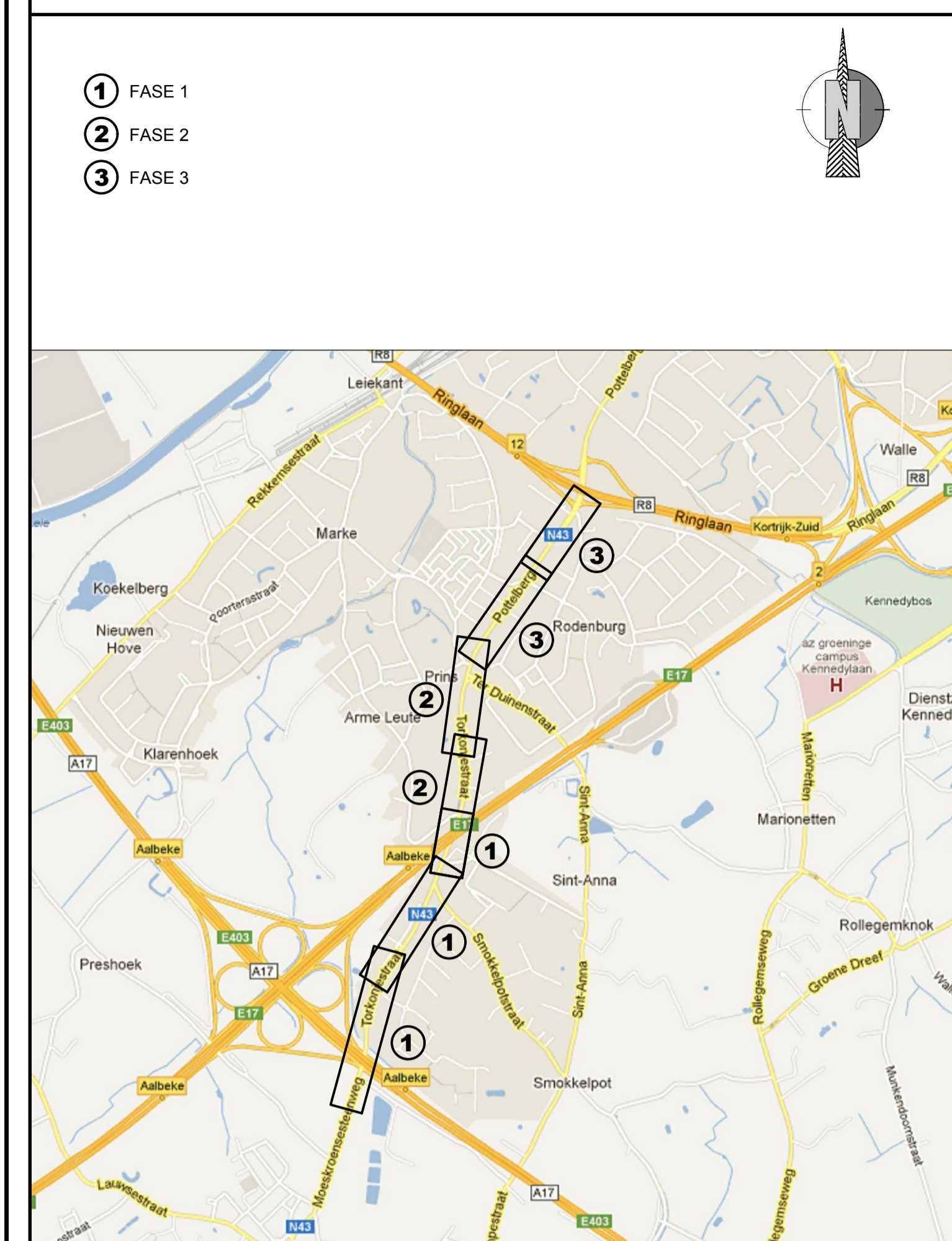


GRONDPLAN ONTWERPEN TOESTAND WEGENIS schaal 1/500



SITUATIEPLAN schaal 1/20.000

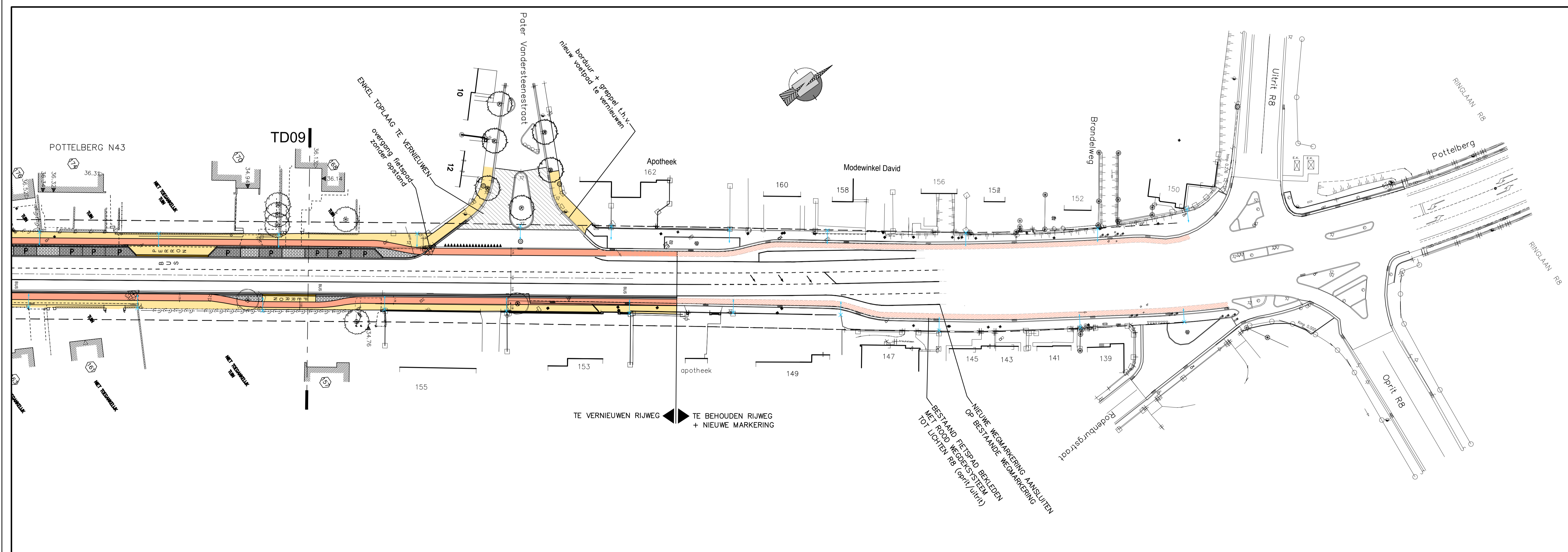


LEGENDE VERLICHTING

	armatuur Schreder AMPERA MINI 3139
	armatuur Schreder AMPERA MIDI 3139

LEGENDE VERLICHTING AWW

	RMK 12/250W
	RMK 12/250W Tunnelverlichtingstoestellen
	RMK 10/150W



LEGENDE ONTWERPEN TOESTAND

	rijweg in kws-verharding
	zijstrook/opritten in betonstraatstenen 22x11x10cm (grijs)
	parkeerstrook in betonstraatstenen 22x11x10cm (antraciet)
	zijstrook in betonnen grasdallen
	voetpad in betonstraatstenen 22x22x8cm (grijs)
	bushaltehaven in cementbetonverharding (grijs)
	fietspad in cementbetonverharding-aanliggend (rood)
	fietspad in cementbetonverharding-vrijliggend (grijs)
	middenberm in cementbetonverharding (grijs)
	fietsuggestiestrook met wegdekstelsysteem (zandkleurig)
	groenzone in grasbezaaiing
	bodembedekker "Hedera helix arborescens"
	verhoogde boardsteen bushalte
	bestaand fietspad bekleden met rood wegdekstelsysteem
	boardsteen type ID1
	ter plaatse gestorte kantsteengreppel
	veiligheidsstrook (aanliggend fietspad)
	verticale afscherming
	betonnen stootband
	te behouden boom
	te rooien boom
	nieuwe boom Ulmus "Lobel"
	fietsbeugels + wilkorf
	rooilijn
	keermuur

Vlaanderen
is wegen en verkeer

VLAAMSE OVERHEID
AGENTSCHAP WEGEN EN VERKEER
Wegen en Verkeer West-Vlaanderen
VAC Jacob van Maerlant
Koning Albert I-laan 112 bus 82, 8200 Brugge
Tel. 050 24 80 00
e-mail: wegen.westvlaanderen@mvw.vlaanderen.be

Studiebureau:	ing. Ann Cnockaert	Projectnummer	Dossiernummer	Besteknummer
		plotbestand	1M3D8J012022800.pdf	
Dossiergegevens externer:		Cad-bestand	GRONDPLAN.dwg	

Nagezien door de verantwoordelijke ingenieur, Brugge,

ir. Hendrick Vanderdonck

Gezien en goedgekeurd door de dir. ir. investeringen, Brugge,

ir. Humberto VAN NUNEN

Nummer van het plan

1M3D8J 0 120228 00

entiteitscode prefix volgnummer fase index

Datum opmaak: 27/09/2019

Aangebrachte wijzigingen		
Ind.	Aard	Datum

TORKONJESTRAAT - POTTELBERG - N43
KORTRIJK

Realisatie van fietspaden
langs de N43

GRONDPLAN ONTWERPEN TOESTAND WEGENIS
Abdijweg - Pater Vandersteenestraat FASE 3

Afmetingen plan	Schaal	Kilometerpunten
0.594 x 1.47 = 0.87m2	1 / 500	van 43.920 tot 46.500