

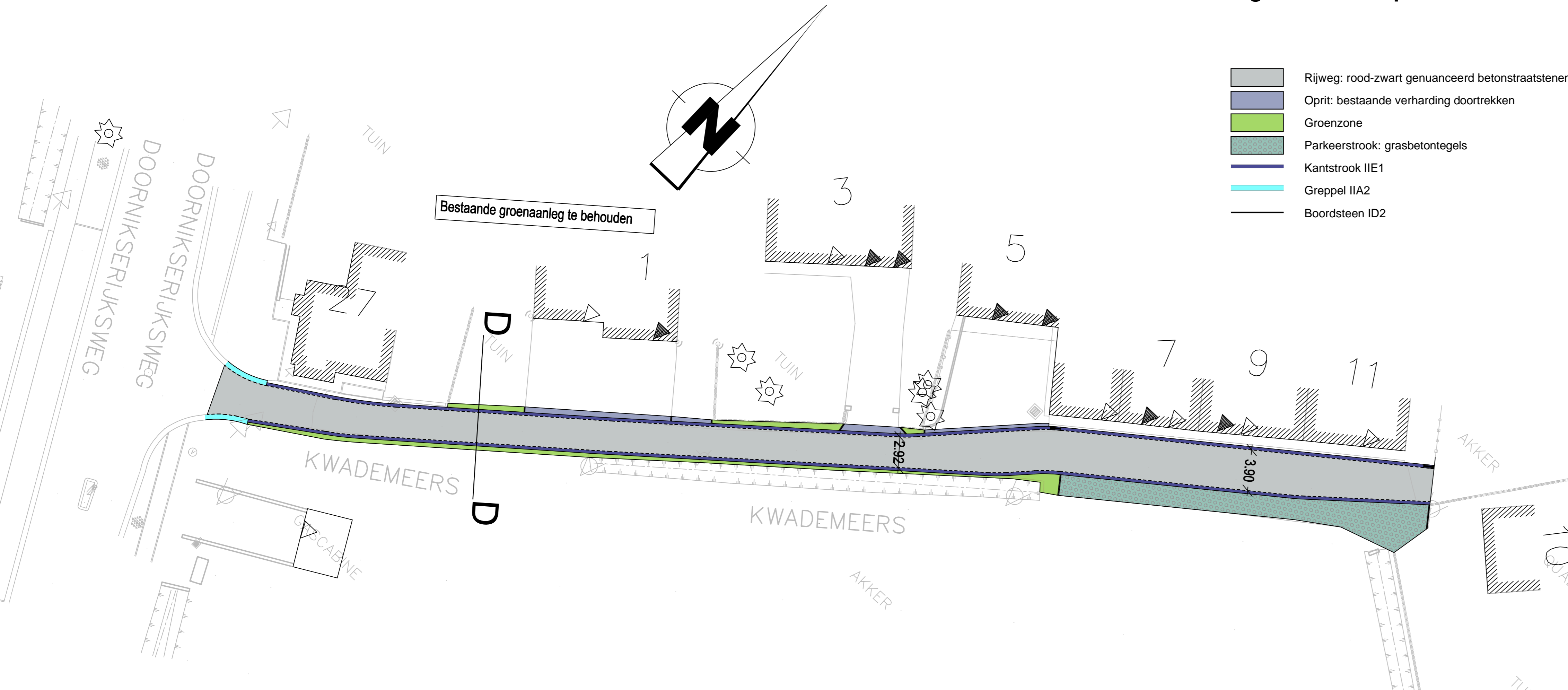
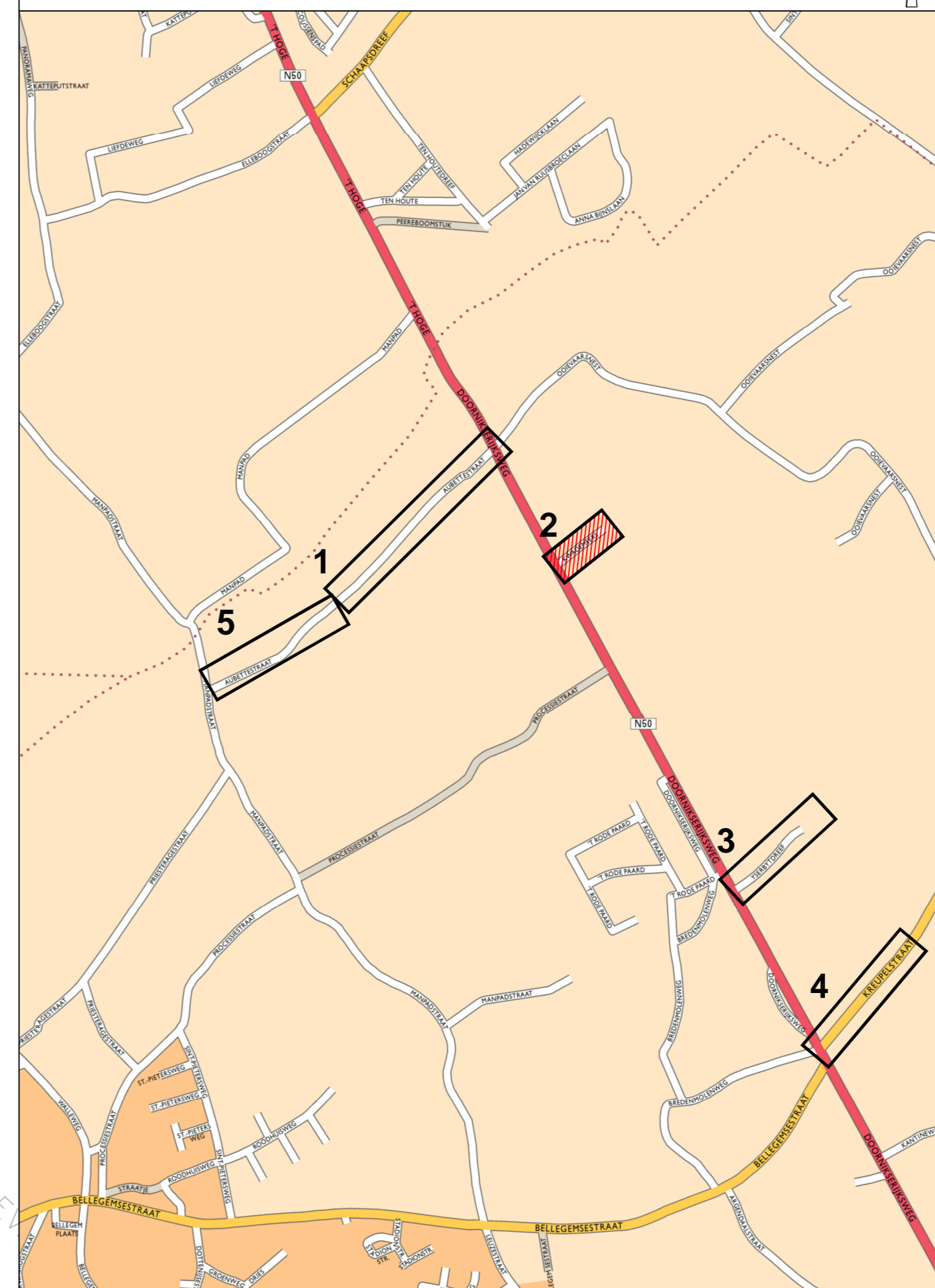


Legende ontworpen toestand

-  Rijweg: rood-zwart genuanceerd betonstraatstenen 22x11x10
-  Oprit: bestaande verharding doortrekken
-  Groenzone
-  Parkeerstrook: grasbetontegels
-  Kantstrook IIE1
-  Greppel IIA2
-  Boordsteen ID2

LIGGINGSPLAN

Schaal : 1/10.000



Stad Kortrijk



Grote Markt 54
B-8500 Kortrijk

Gezien en goedgekeurd door de gemeenteraad
in zitting van:

Waarnemend Burgemeester
mevr. Ruth Vandenbergh

Algemeen Directeur
mevr. Nathalie Desmet

Provincie West-Vlaanderen

RIOLERINGSWERKEN AANSLUITING ZIJSTRATEN N50 W209101G



vestiging Kortrijk
Engelse Wandeling 70
B-8510 Kortrijk-Marke
T +32 (0)2 383 06 40
www.swecobelgium.be

Teamleider
Ing. Gert Logier
Projectleider
Ing. Gert Logier

DATUM	HISTORIEK	TEKENAAR	DATUM	HISTORIEK	TEKENAAR
C	20-08-2021	Ontwerpdossier	LVB		
B	30-09-2020	Aanpassingen	HDK		
A	16-07-2020	Ontwerp	HDK		

ONTWERP WEGENIS KWADEMEERS

FASE	SCHAAL	PLANOPP. (m ²)	PROJECTNUMMER	PLANNUMMER	UITGAVE
ONTWERP	1:250	0,31m ²	2018.3	4.1/2	C