

INFOMOMENT FASE 2 HERAANLEG N43

Donderdag 27 mei 2021
Digitaal - 19.00 uur



KORTRIJK

Agenda

- **Verwelkoming & vooruitgang fase 1**

Door Schepen van Mobiliteit en Openbare Werken Axel Weydts

- **Heraanleg N43 (Torkonjestraat - Pottelberg)**

 - Toelichting project & fasering fase 2**

 - Door projectleider Jochen De Grave

 - Omleidingen**

 - Door mobiliteitsdeskundige Carl Dewaele

- **Vragen**



KORTRIJK

Introductie

De N43 ligt op het "**Bovenlokaal functioneel fietsroutenetwerk**".

De werken omvatten de aanleg van:

- Gescheiden riolering
- Wegenis
- Veilige fietspaden

Project in samenwerking met:

- Aquafin
- Agentschap Wegen & Verkeer
- Vlaamse Milieumaatschappij




KORTRIJK

Vrijliggende fietspaden



VOOR



NA

Fase 1



Rioleringswerken



Aanleg fietspaden

Aanleg wegenis



Wat is er al gerealiseerd?

Projectgebied

Tracé langs de N43 (Torkonjestraat & Pottelberg). De werken situeren zich tussen:

- de Busschaertstraat (A)
- en de Pater Vandersteenestraat (B)



Fase 1

Fase 1 (gerealiseerd)  (vanaf Keizerstraat t.e.m. Willem Putmanstraat & Rootland)

Fase 1 (in uitvoering tot oktober)  (van Willem Putmanstraat tot Busschaertstraat)

Wat volgt er?

Fase 2: vanaf het kruispunt De Prince tot de Keizerstraat
(150 werkdagen ~ 10 maanden)  (start in oktober 2021)

Fase 3: vanaf het kruispunt De Prince tot en met de Pater Vandersteenestraat
(100 werkdagen ~ 6,5 maanden) 



Keizerstraat

kruispunt De Prince



KORTRIJK

Agenda

- **Verwelkoming & vooruitgang fase 1**

Door Schepen van Mobiliteit en Openbare Werken Axel Weydts

- **Heraanleg N43 (Torkonjestraat - Pottelberg)**

Toelichting fase 2

Door projectleider Jochen De Grave

Omleidingen

Door mobiliteitsdeskundige Carl Dewaele

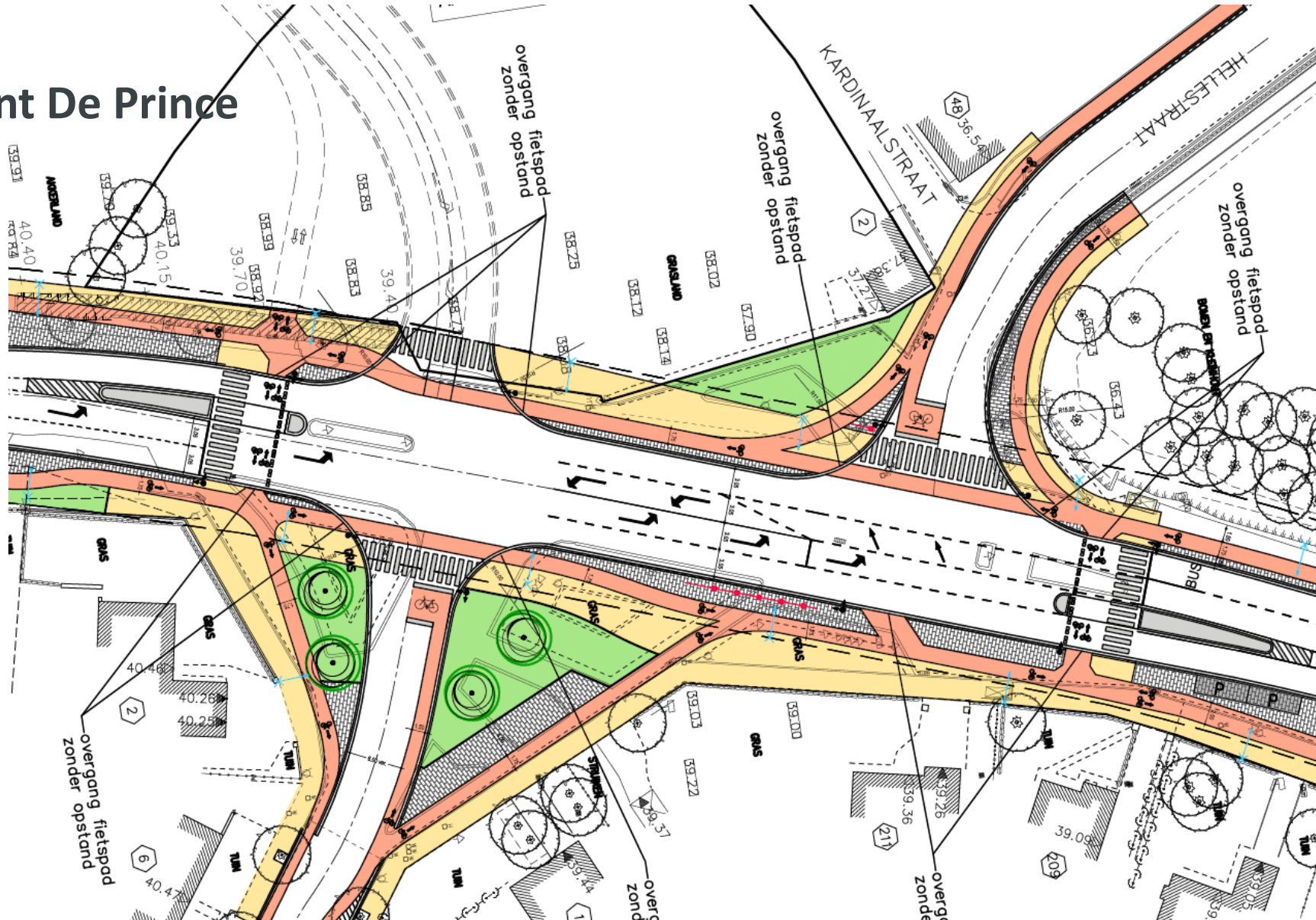
- **Vragen**



KORTRIJK

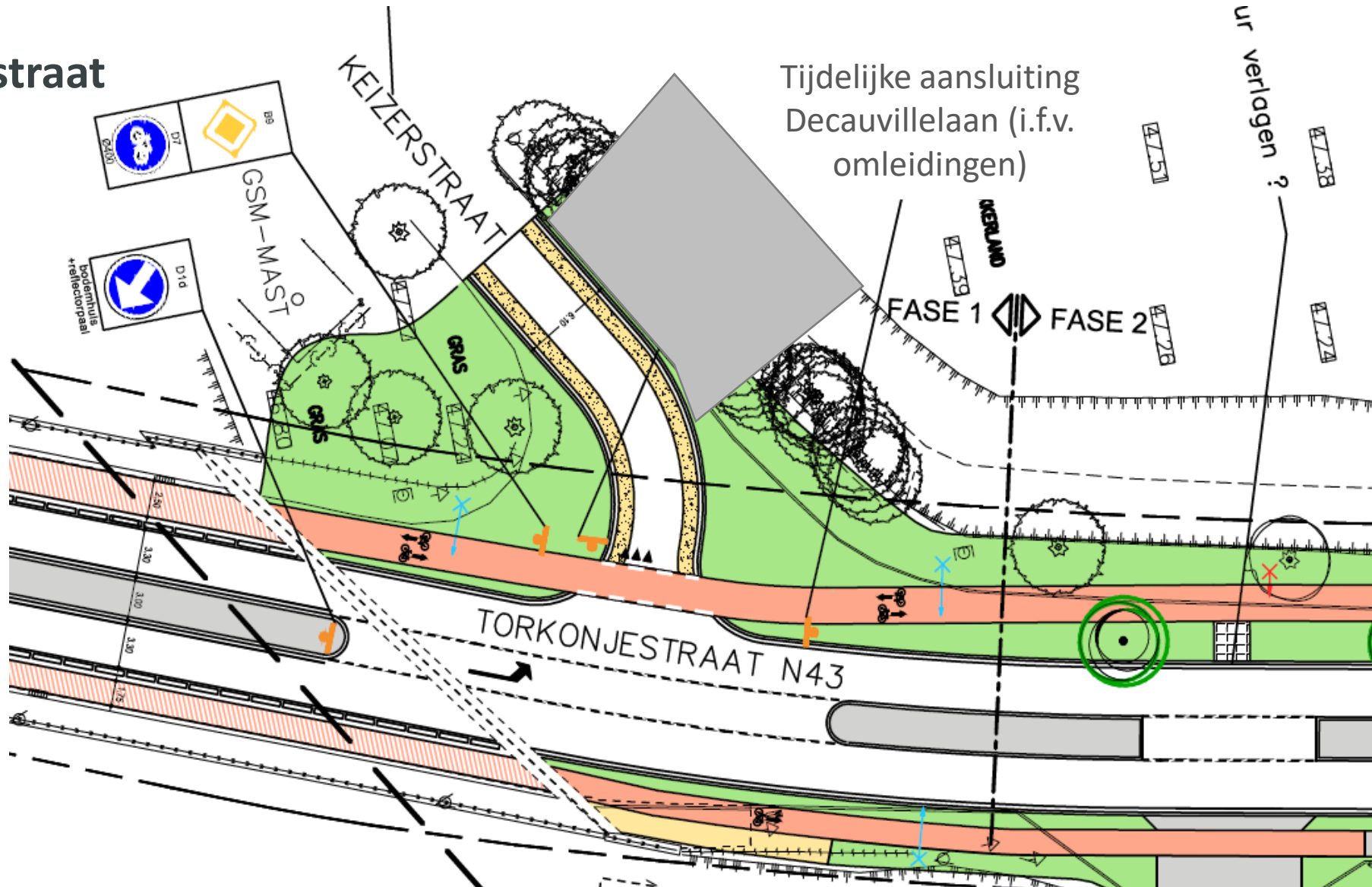
Fase 2

Kruispunt De Prince



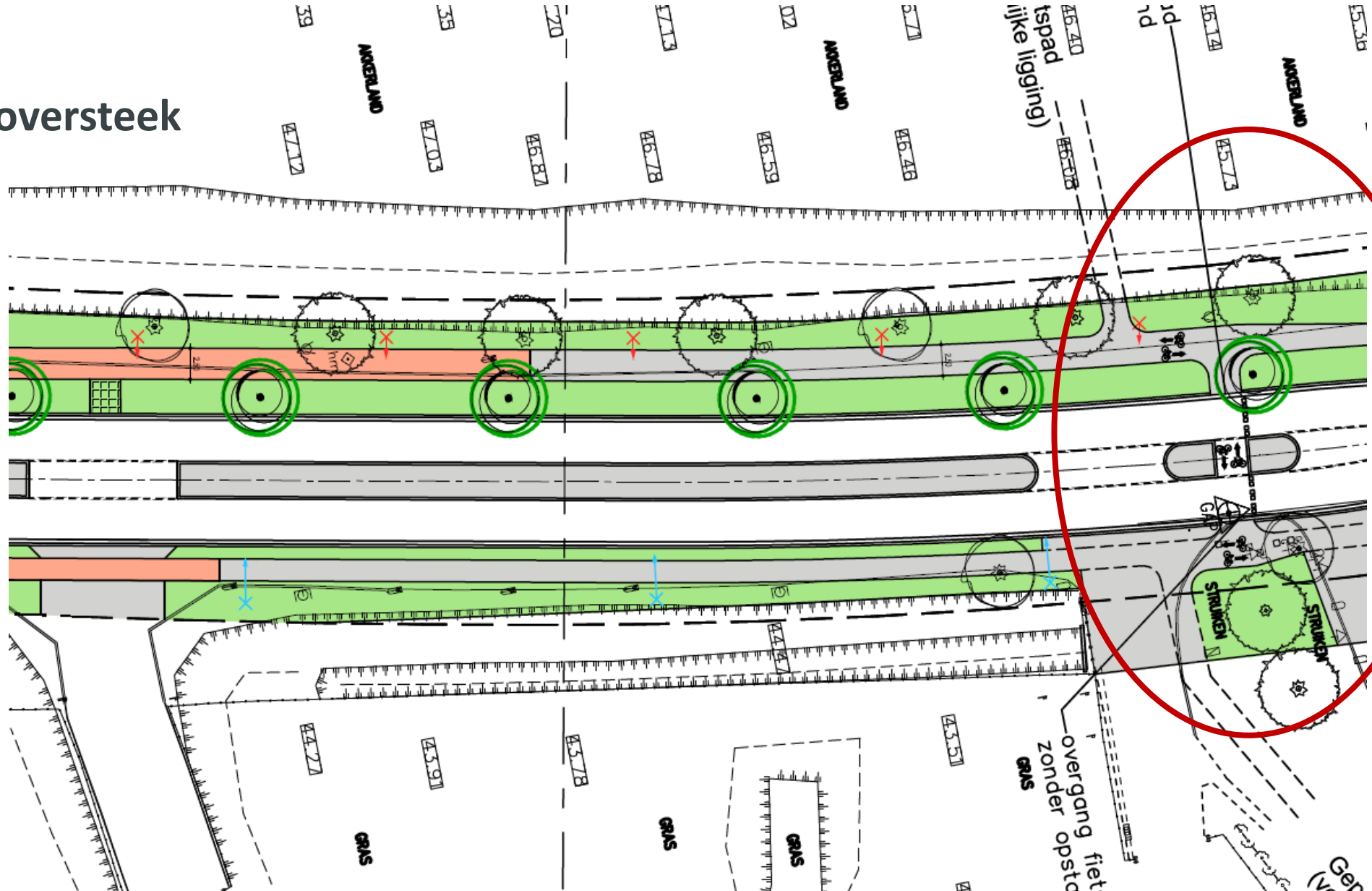
Fase 2

Keizerstraat



Fase 2

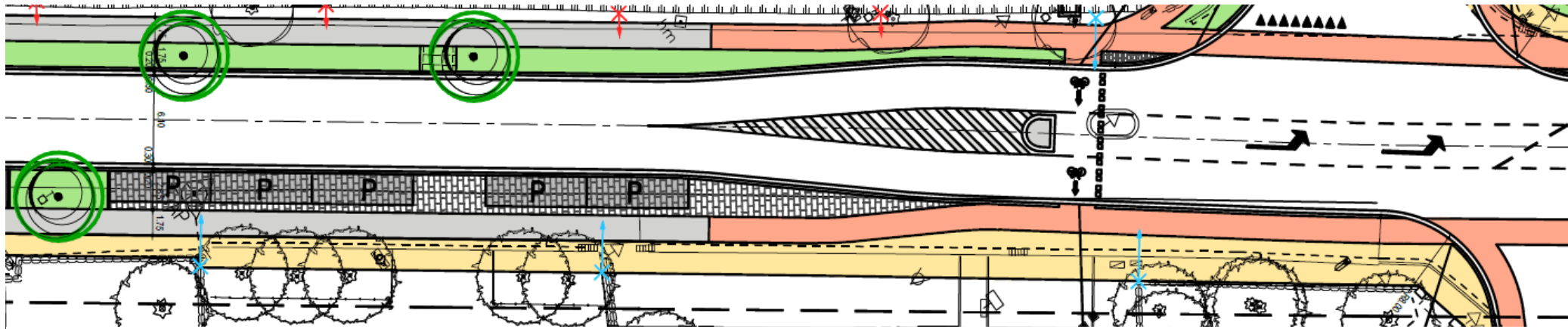
Fietsoversteek



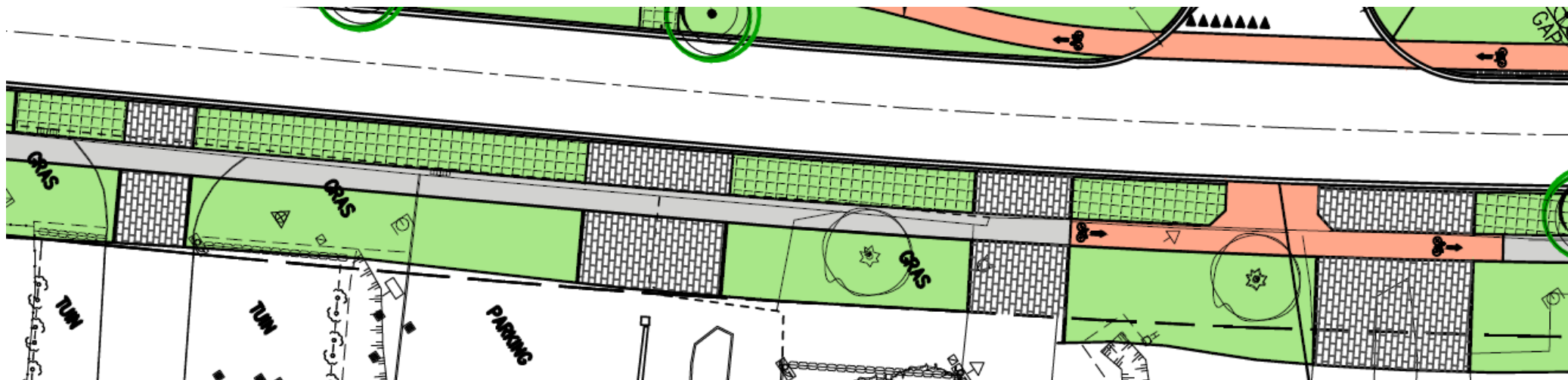
KORTRIJK

Parkeren

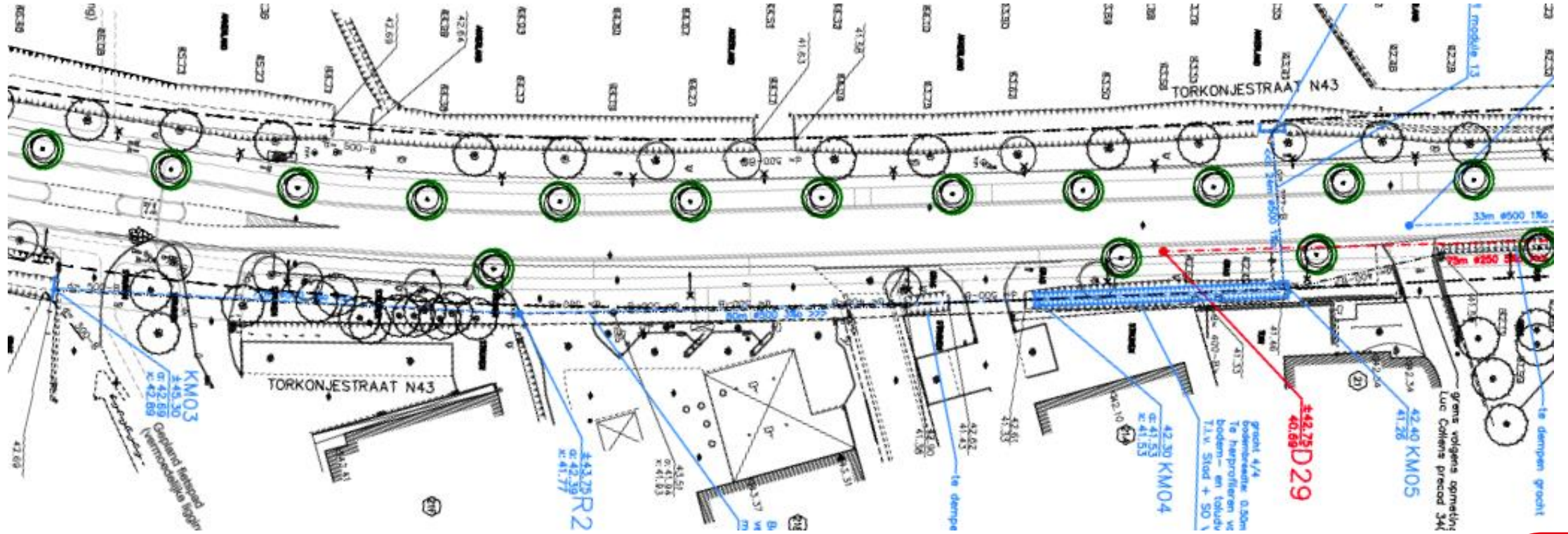
Betonstraatstenen



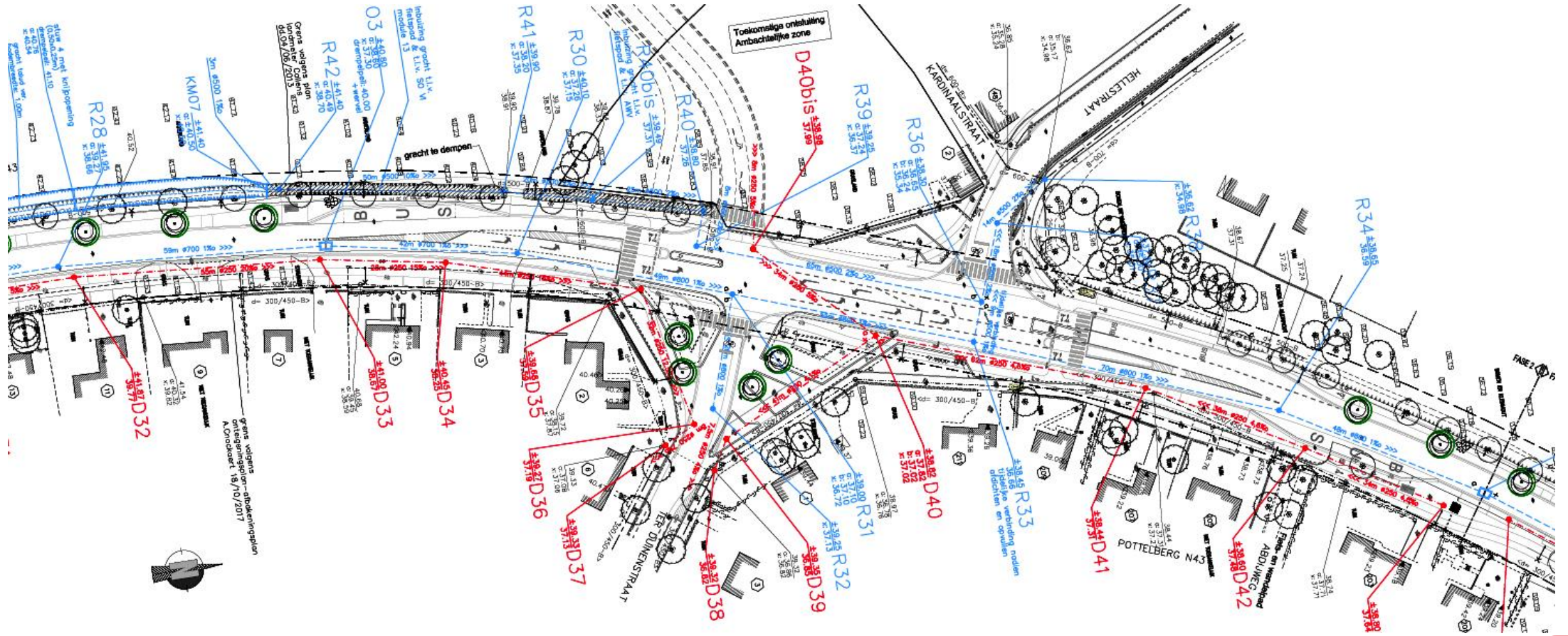
Betonnen grassdallen



Rioleringswerken



Rioleringswerken



Rioleringswerken

Tijdens de werken zal een gescheiden riolering worden aangelegd. Hierbij dienen de woningen ook afgekoppeld te worden tegen het einde van elke fase.

De afkoppelingsstudie werd door Riopact uitgevoerd. De afkoppelingsplannen werden aan de eigenaars overgemaakt om de werken te kunnen uitvoeren. Indien u recht hebt op een subsidie werd eveneens een meetstaat opgestuurd.

Voor het verkrijgen van de subsidie of het aanvragen van de keurder kan u zich richten tot www.kortrijk.be/afkoppelen.



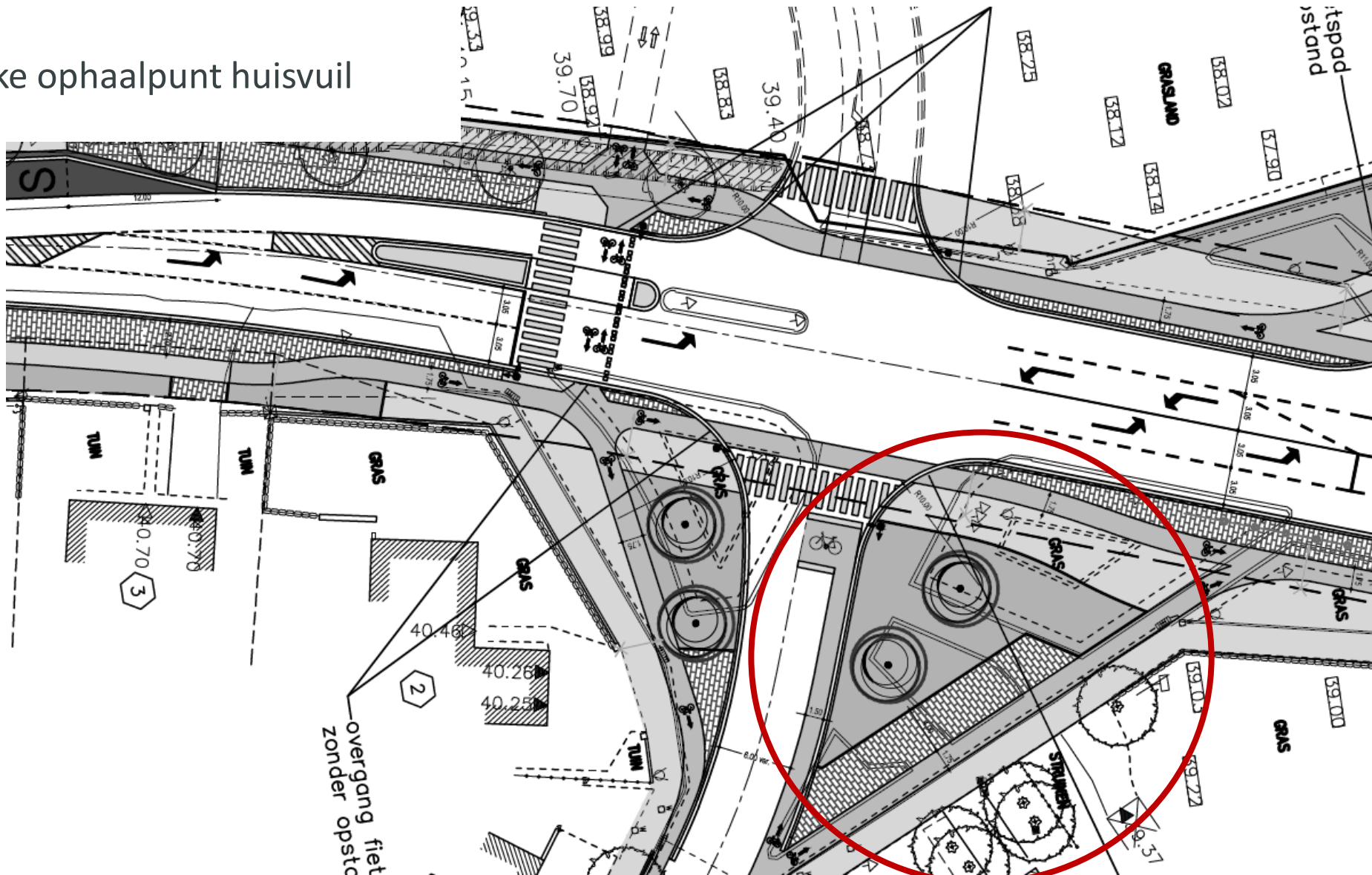
Minder Hinder

- Streven naar een zo hoog mogelijke bereikbaarheid door o.a. steenslag en stalen rijplaten voor toegankelijkheid bewoners en handelaars, duidelijke signalisatie,...
- Duidelijke en tijdige communicatie naar aangelanden alsook naar buitenaf door o.a. bewonersbrieven, gebruik website www.kortrijk.be/n43, werfcafés,....
- Tijdelijke doorgang aan rotonde in de Decauvillelaan.
- Charter werftransport is van toepassing.
- Contacteer 1777 voor al uw vragen, opmerkingen met vermelding van N43



Minder Hinder

Tijdelijke ophaalpunt huisvuil



KORTRIJK

Agenda

- **Verwelkoming & vooruitgang fase 1**

Door Schepen van Mobiliteit en Openbare Werken Axel Weydts

- **Heraanleg N43 (Torkonjestraat - Pottelberg)**

Toelichting project & fasering fase 2

Door projectleider Jochen De Grave

Omleidingen

Door mobiliteitsdeskundige Carl Dewaele

- **Vragen**



KORTRIJK

Omleidingen

Tijdens de werken zijn er twee types omleidingen nl. de

- hoofdomleiding (gedurende de hele duur van de werken)
- secundaire omleidingen (fase 2A, B en C)

Hoofdomleiding voor (zwaar) gemotoriseerd verkeer:

- via E17 voor verkeer vanuit Moeskroen naar Kortrijk en omgekeerd

Secundaire omleiding (voor fietsers en lokaal gemotoriseerd verkeer)



Hoofdomleiding

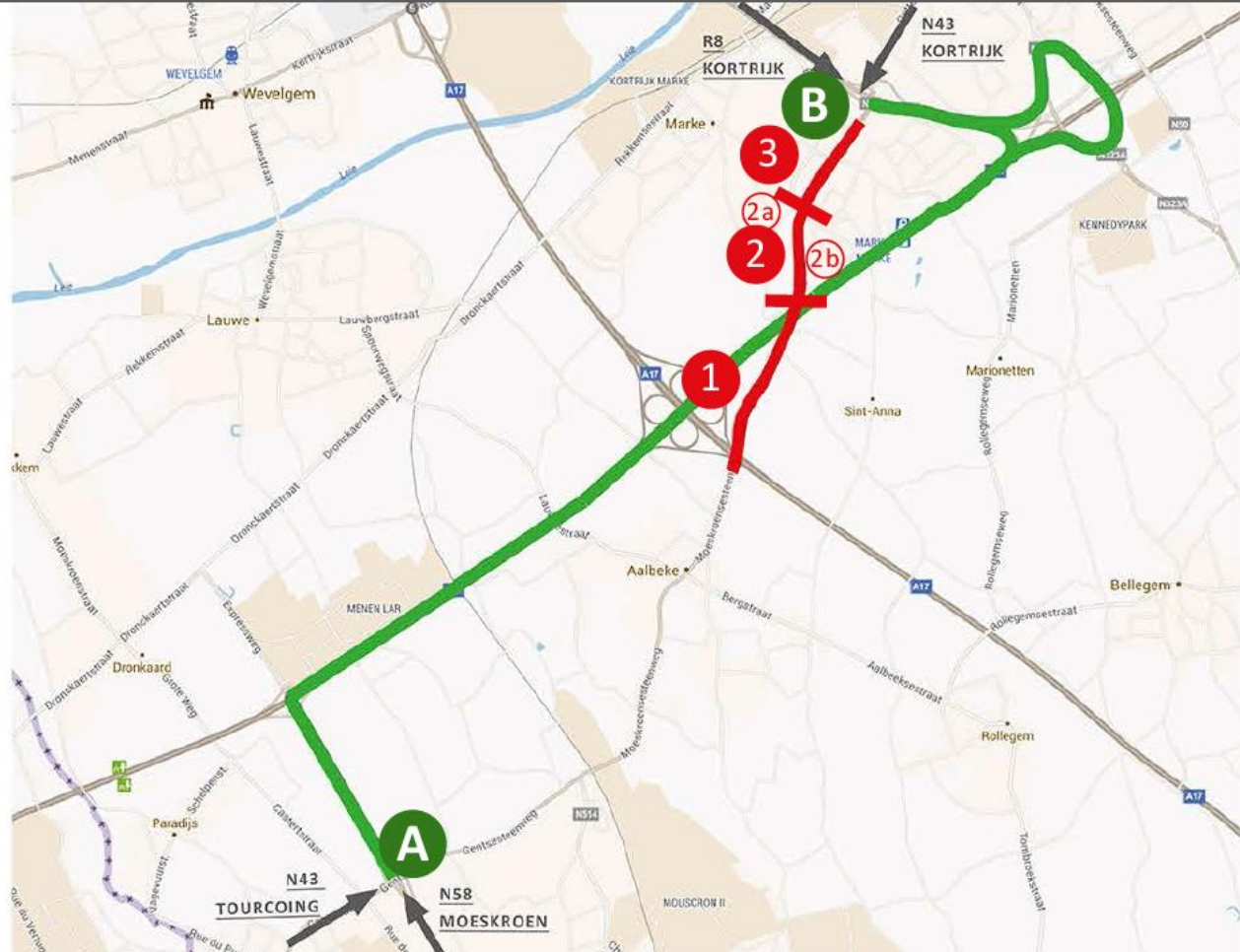
HOOFDOMLEIDING GEDURENDE VOLLEDIGE WERKEN - ZWAAR EN GROOT VERKEER

werfzone Torkonjestraat - Pottelberg

- A** Knooppunt N43 Tourcoing - N58 Moeskroen
- B** Knooppunt N43 Kortrijk - R8 Kortrijk

A ▶ **B**
Tourcoing - Moeskroen - Kortrijk
Via N58 - E17 - Ei

B ▶ **A**
Kortrijk - Moeskroen - Tourcoing
Via R8 - E17 - N58



werfzone Kruispunt de Prinse West
tussen Decaevillelaan -
Hellestraat

A N43 Aalbeke

B N43 Kortrijk



Aalbeke centrum - Kortrijk

Via N43 - Torkonjestraat

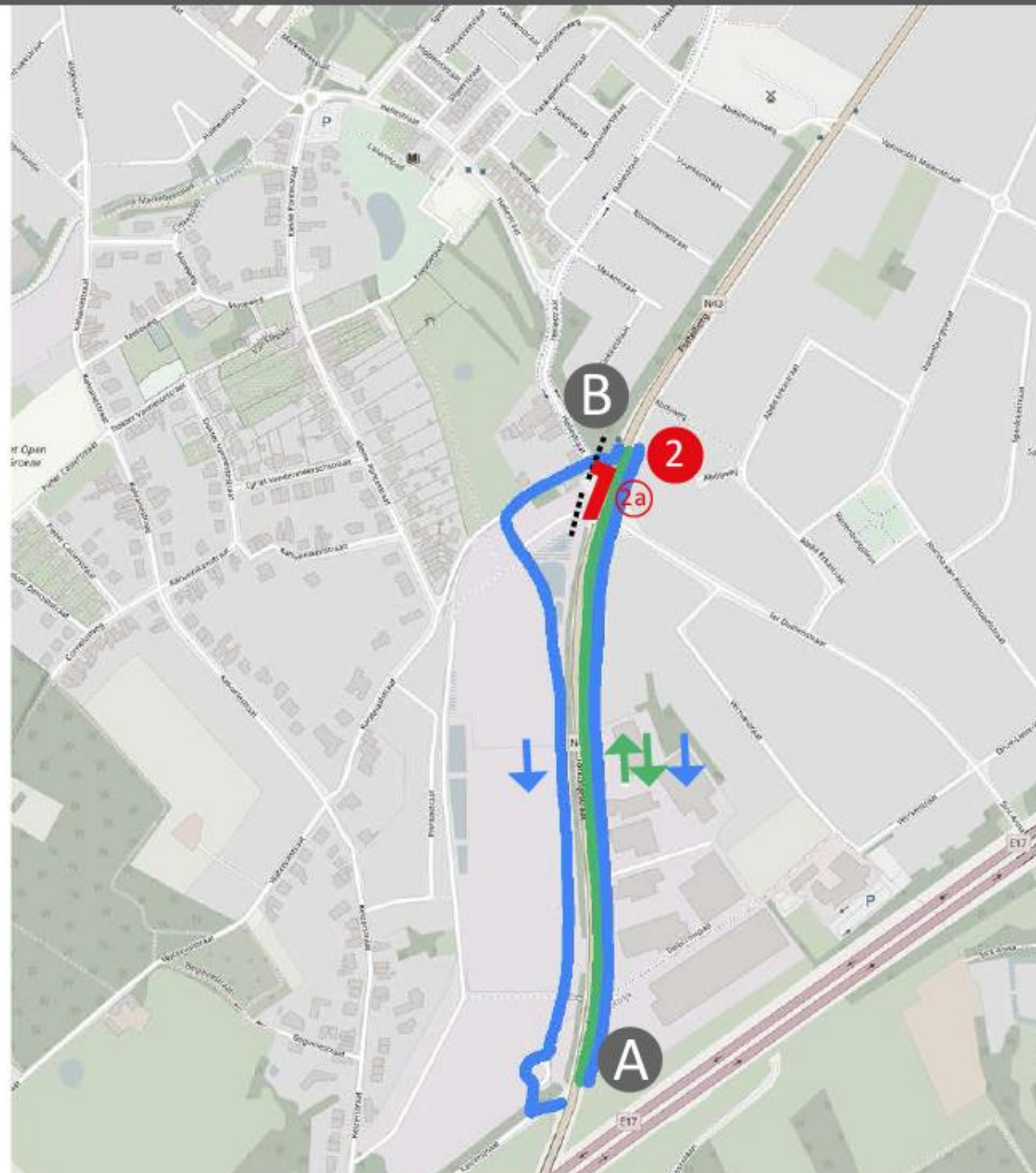


Kortrijk - Aalbeke centrum

Via Hellestraat - Kardinaalstraat - De-
cauvillelaan - Keizerstraat



Aalbeke centrum - Kortrijk



werfzone Torkonjestraat vanaf Keizerstraat tot aan Pottelberg

A N43 Aalbeke

B N43 Kortrijk



Aalbeke centrum - Kortrijk
Kortrijk - Aalbeke centrum

Via Hellestraat - Keizerstraat - Decauvillelaan - Torkonjestraat N43 fase 2a + omgekeerd



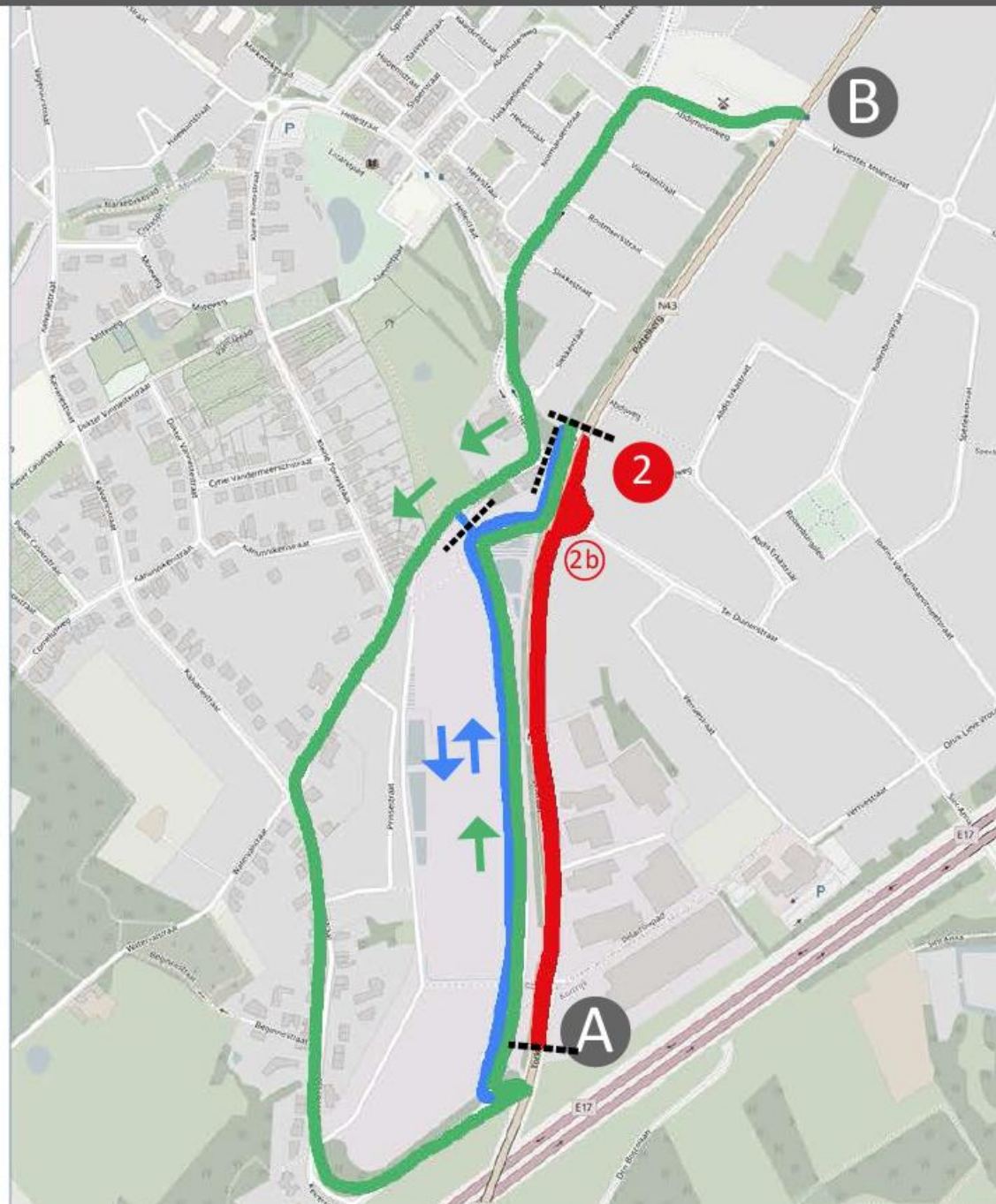
Aalbeke centrum - Kortrijk

Via Hellestraat - Keizerstraat - Decauvillelaan - Torkonjestraat N43 fase 2a



Kortrijk - Aalbeke centrum

Via Keizerstraat - Kardinaalstraat - Hellestraat - Baliestraat - Abdijmolenweg



werfzone Finaliseren fase 2a en 2b +
toplaag fase 2a en fase 2b

A N43 Aalbeke

B N43 Kortrijk



Aalbeke centrum - Kortrijk
Kortrijk - Aalbeke centrum

Via Keizerstraat - Decauvillelaan - Kardi-
naalstraat - Hellestraat - Baliestraat -
Abdijmolenweg



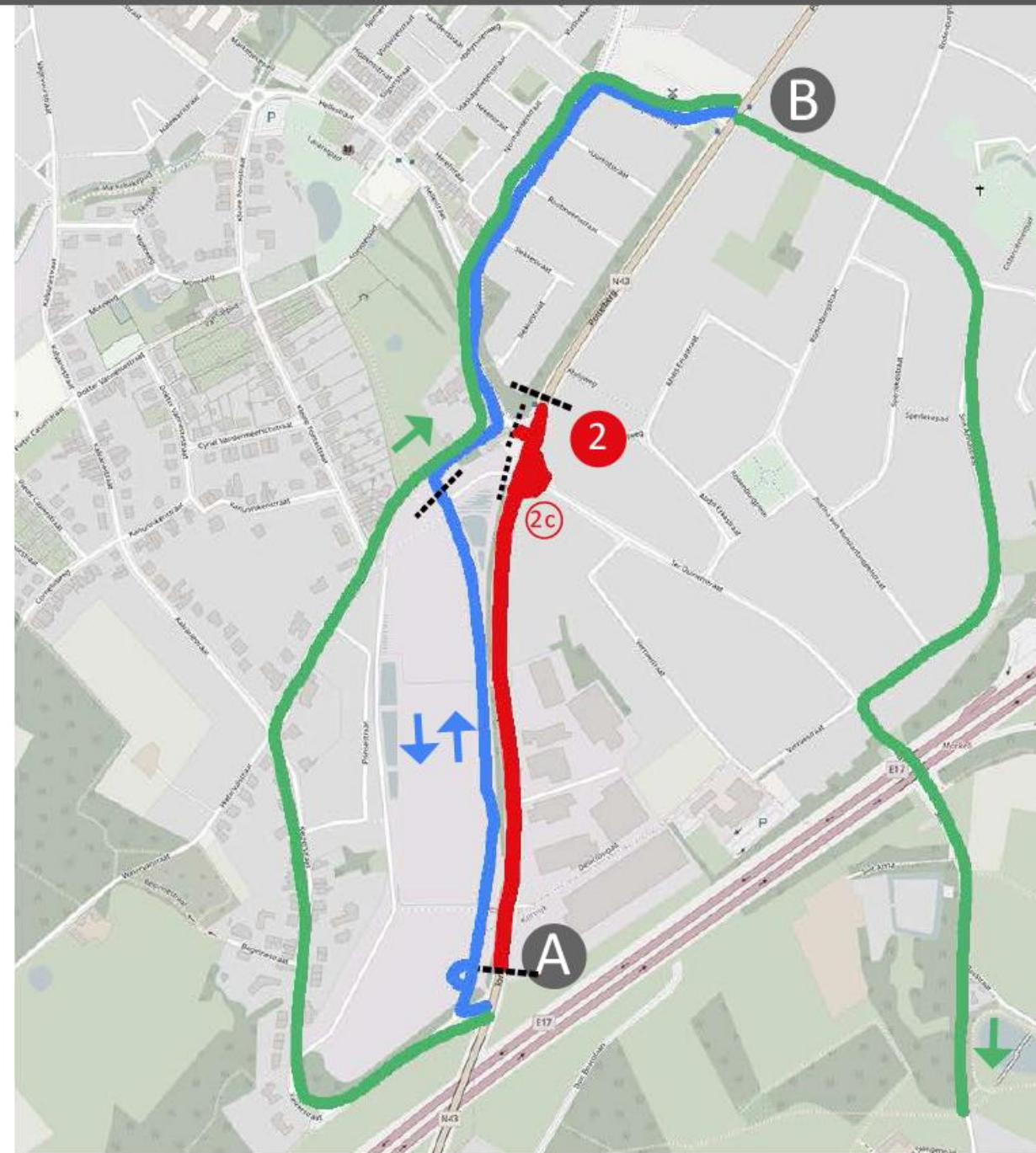
Aalbeke centrum - Kortrijk

Via Keizerstraat - Kardinaalstraat -
Hellestraat - Baliestraat - Abdijmolen-
straat



Kortrijk - Aalbeke centrum

Via Vannestes Molenstraat - Sint-Annas-
straat - O-L-V-ten-Spiegelestraat -
Sint-Anna



INFOMOMENT FASE 2 HERAANLEG N43

Donderdag 27 mei 2021
Digitaal - 19.00 uur



KORTRIJK