

27 oktober 2020 - Digitaal



Infomoment circulatie omgeving Doorniksewijk

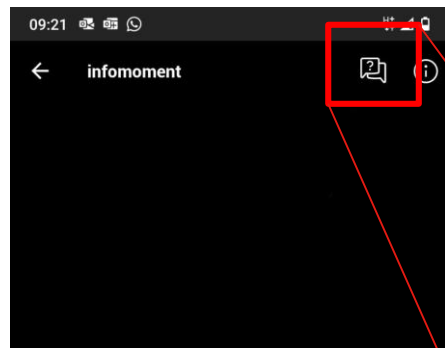


Welkom

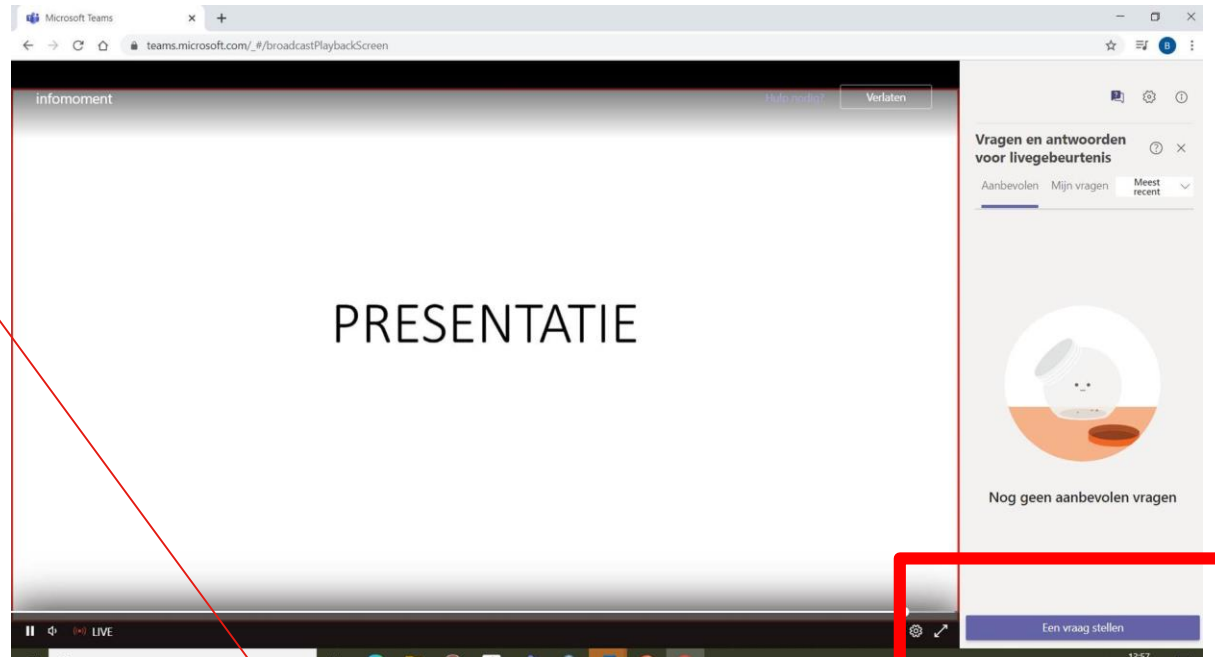
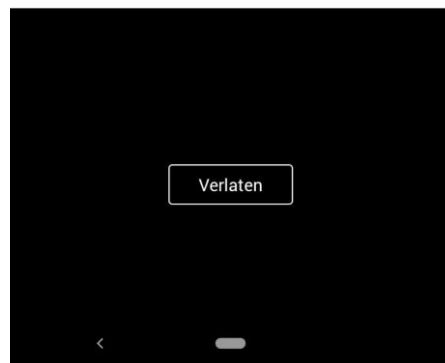
Vragen via chatbox

Laptop / computer

Smartphone



PRESENTATIE



Infomoment circulatie omgeving Doorniksewijk

Agenda

- Aanleiding
- Doelstelling circulatie omgeving N50
- Timing
- Werkwijze
 - Knelpunten
 - Werkgroepen
- Rol werkgroepen
- Tools werkgroepen

- Vragen

Aanleiding

Stadswijken in ontwikkeling

- Nieuwe invullingen voor leegstaande sites (RUPs)
- Heraanleg Doorniksewijk en Doorniksesteenweg (N50)
- Stationsproject

... binnen een groeiende stad

... in een wereld in verandering

Doelstelling circulatie omgeving N50

Wijk aanpassen aan het heden en de toekomst

- Leefbare & veilige buurt
- Openbaar domein dat uitnodigt om te wandelen, fietsen en waar mogelijk ook om te spelen
- Toegankelijke en bereikbare buurt

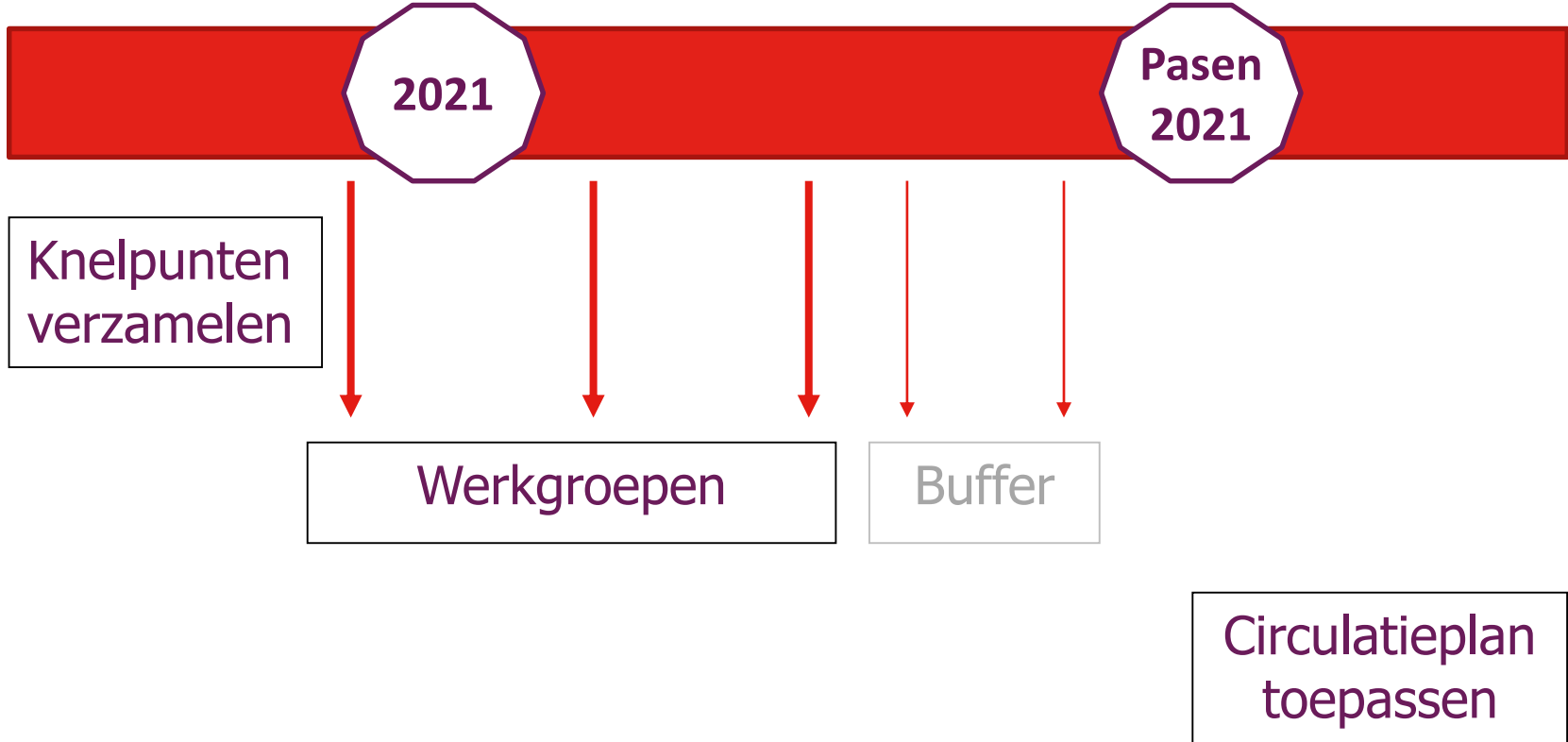


Timing



Timing

Circulatie omgeving N50



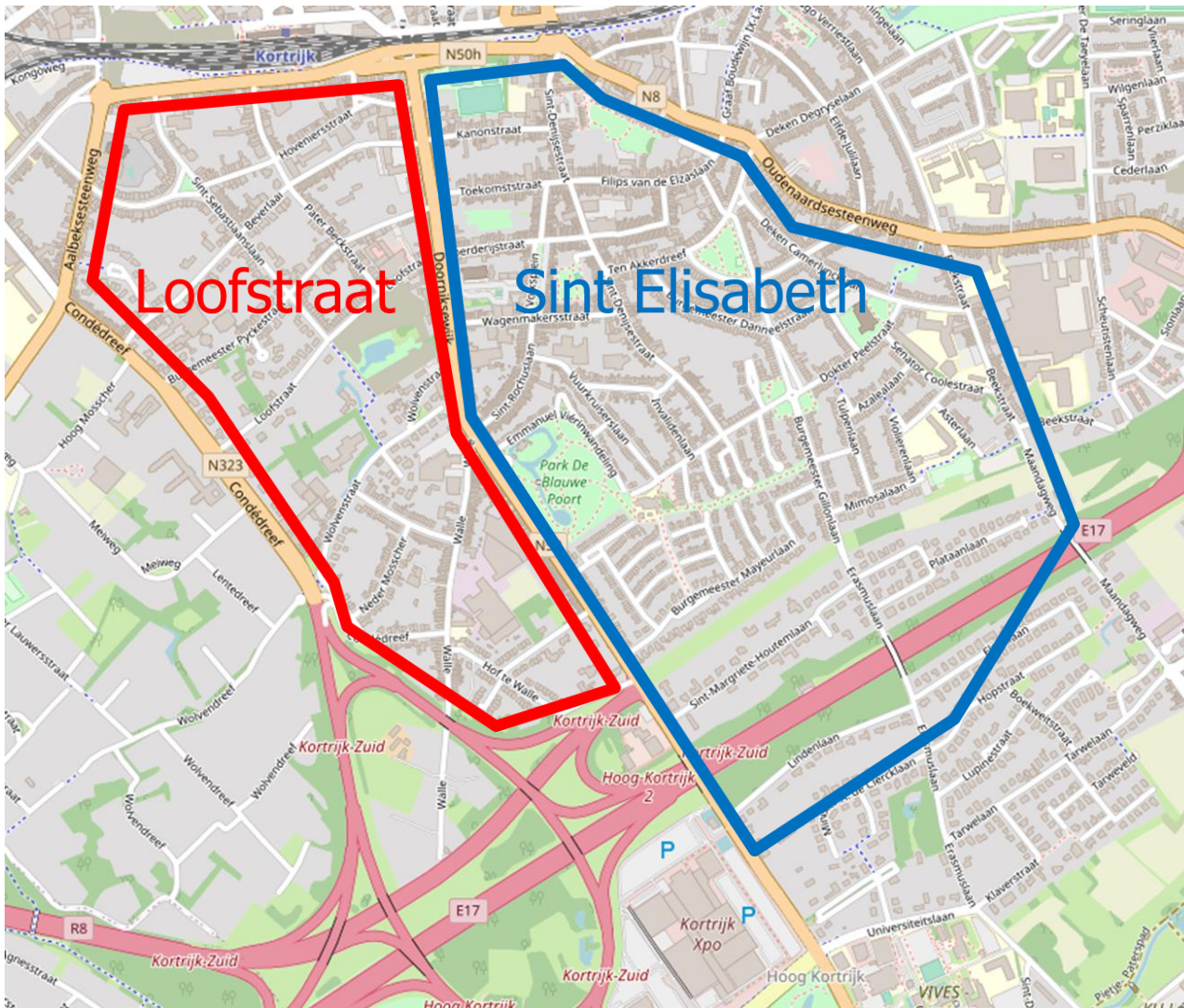
Werkwijze

Stap 1: knelpunten verzamelen

- Vanaf 16 tot 30 november
- Via digitaal platform
- Hele buurt krijgt daarvoor nog een infofolder

Werkwijze

Stap 2: werkgroepen



Werkwijze

2 verschillende werkgroepen

- afzonderlijk
- digitaal
- na kantooruren op weekdag
- 3 tot 5 keer per werkgroep
- Telkens met maximaal 15 vaste personen

Stel je kandidaat tegen 30 november via

<https://www.kortrijk.be/HOV>

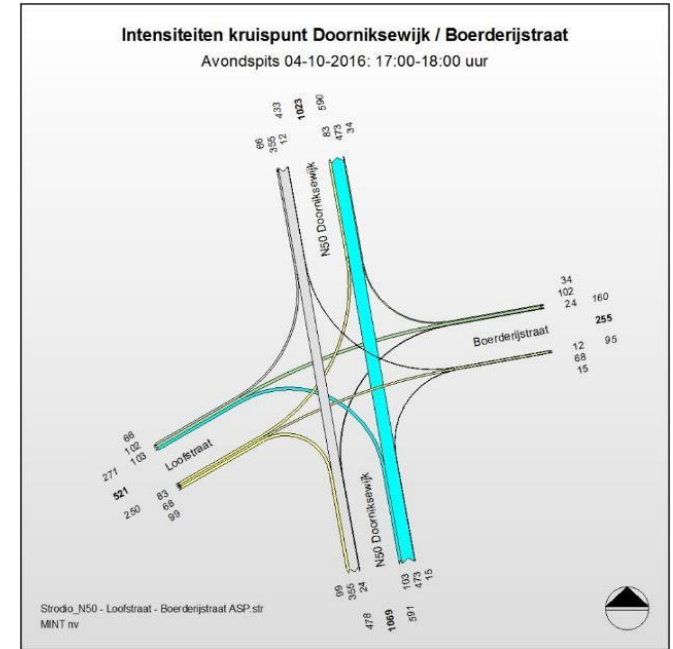
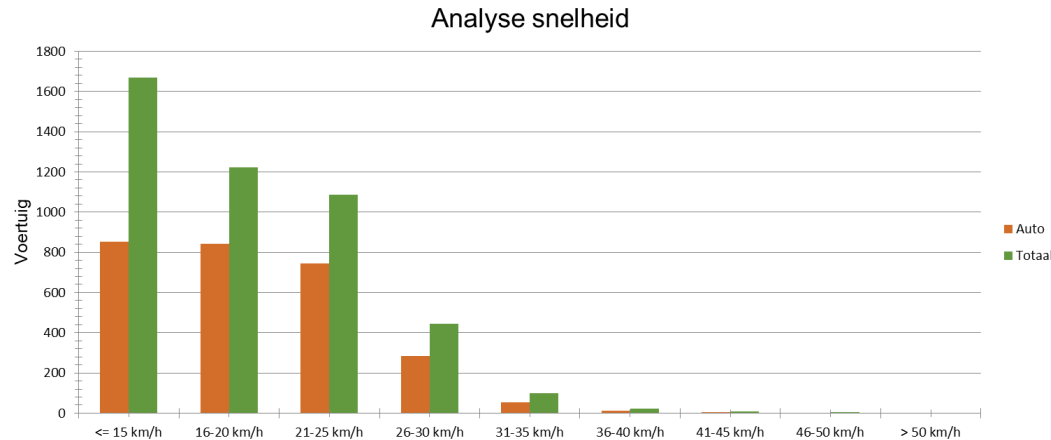
Rol werkgroepen

Meedenken, vormgeven & beoordelen

- Knelpunten beoordelen
- Prioriteiten bepalen
- Maatregelen afwegen
- Circulatieplan afkloppen

Tools werkgroepen

Beschikbare verkeersdata



Bestaande wegprofielen

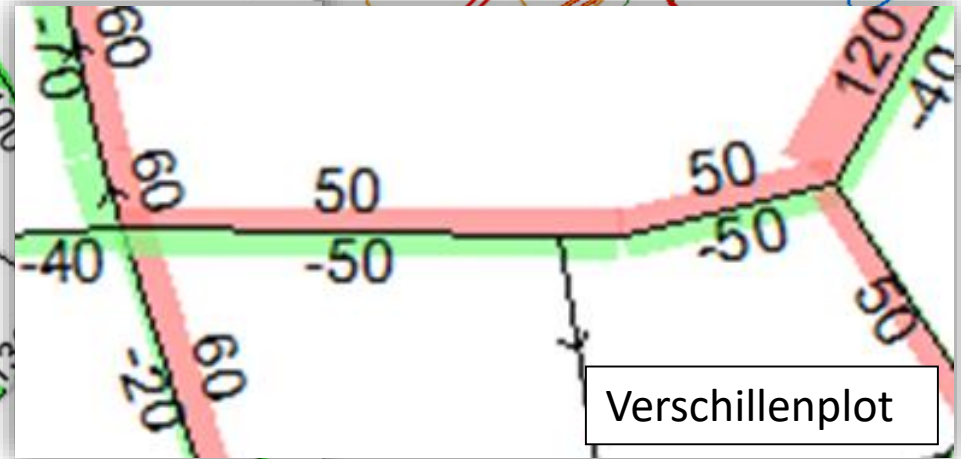
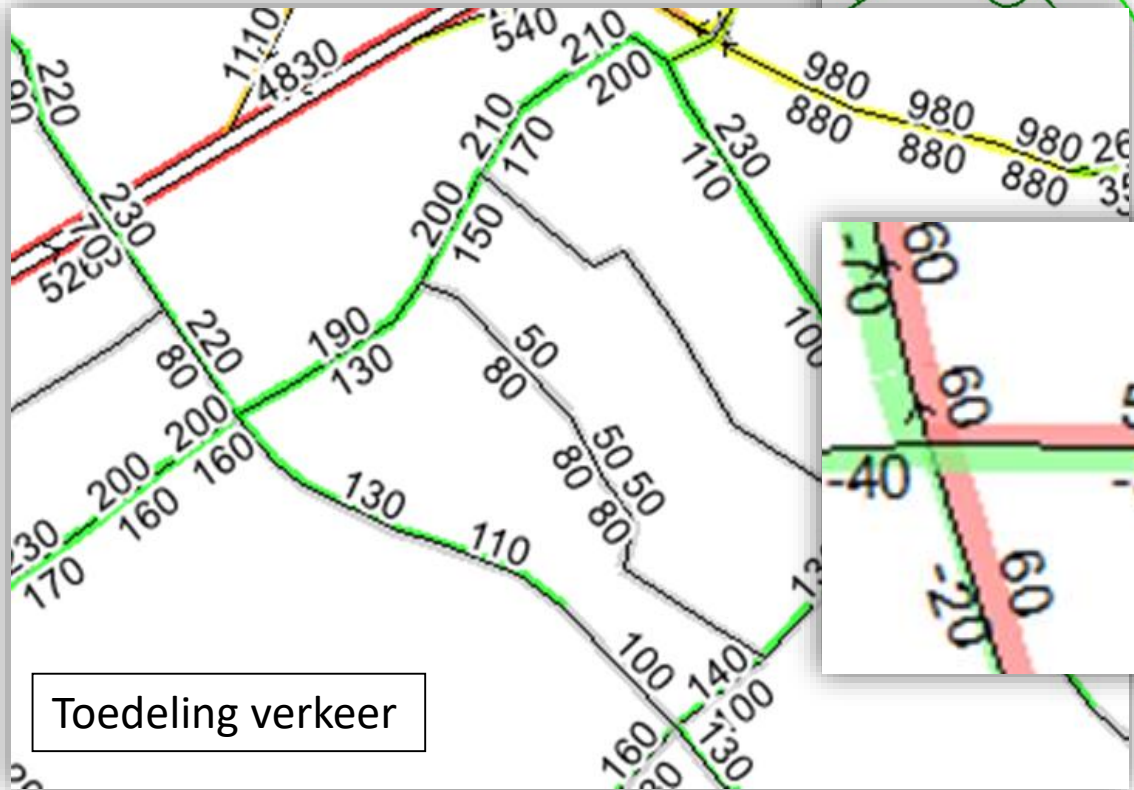
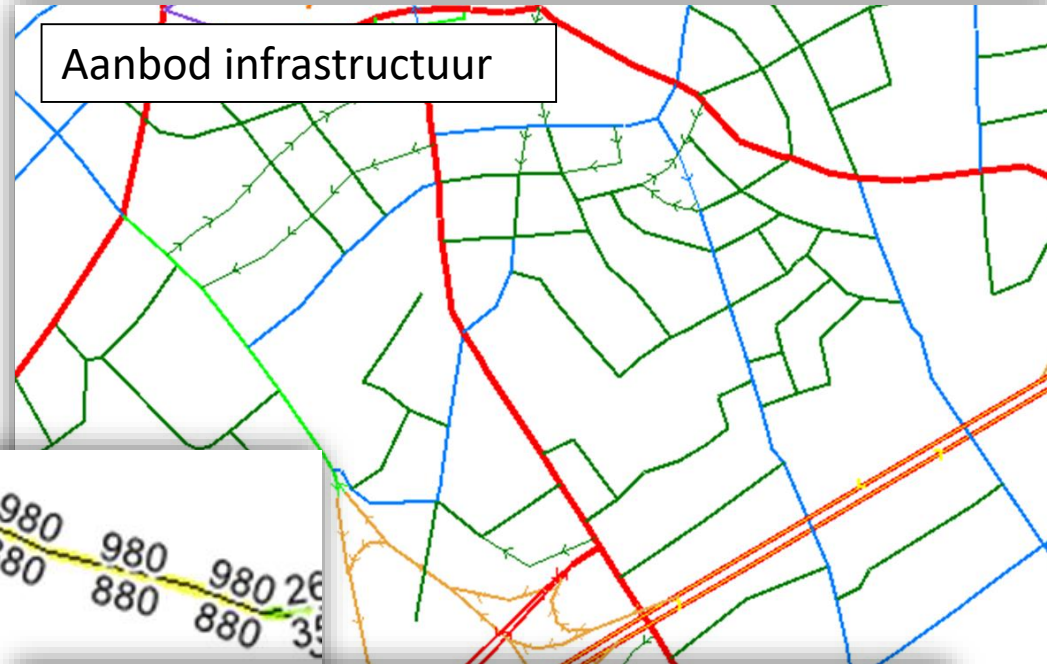
Wat zijn de mogelijkheden & beperkingen van elke straat?

Let op: Op korte termijn is geen heraanleg van de straten in de wijken voorzien

Tools werkgroepen

Verkeersmodel

Scenario's doorrekenen



Stel je vragen via de chatbox



Stel je kandidaat voor de werkgroepen tegen 30 november via <https://www.kortrijk.be/HOV>

Bedankt